

ОФИЦИАЛЬНАЯ ПУБЛИКАЦИЯ

ПРАВИТЕЛЬСТВО САНКТ-ПЕТЕРБУРГА ПОСТАНОВЛЕНИЕ

№ 1021 от 13.07.2011

Об утверждении проекта межевания территории квартала 43 Полюстрово, ограниченной пр. Мечникова, Замшиной ул., Бестужевской ул., Кондратьевским пр., в Калининском районе

В соответствии со статьей 45 Градостроительного кодекса Российской Федерации и в целях обеспечения градостроительного развития территории квартала 43 Полюстрово, ограниченной пр. Мечникова, Замшиной ул., Бестужевской

ул., Кондратьевским пр., в Калининском районе Правительство Санкт-Петербурга постановляет:

1. Утвердить проект межевания территории квартала 43 Полюстрово, ограниченной пр. Мечникова, Замшиной ул., Бестужевской ул., Кондратьевским пр., в Калининском районе в составе:

1.1. Чертеж межевания территории квартала 43 Полюстрово, ограниченной пр. Мечникова, Замшиной ул., Бестужевской ул., Кондратьевским пр., в Калининском районе (красные линии, линии отступа от красных линий, границы территорий объектов культурного наследия, границы зон с особыми условиями использования территории) согласно приложению № 1.

1.2. Чертеж межевания территории квартала 43 Полюстрово, ограниченной пр. Мечникова, Замшиной ул., Бестужевской ул., Кондратьевским пр., в Калининском районе (границы застроенных земельных участков, границы формируемых земельных участков, планируемых для предоставления физическим и юридическим лицам для строительства) согласно приложению № 2.

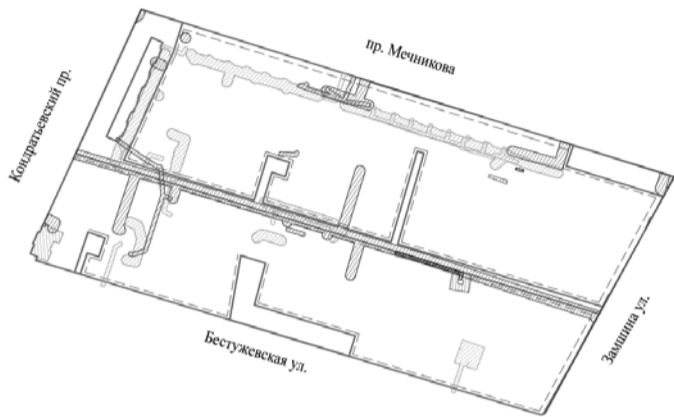
2. Постановление вступает в силу на следующий день после его официального опубликования.

3. Контроль за выполнением постановления возложить на вице-губернатора Санкт-Петербурга Метельского И.М.
Губернатор Санкт-Петербурга В.И. Матвиенко

Приложение № 1 к постановлению Правительства Санкт-Петербурга от 13.07.2011 № 1021

ЧЕРТЕЖ

межевания территории квартала 43 Полюстрово, ограниченной пр. Мечникова, Замшиной ул., Бестужевской ул., Кондратьевским пр., в Калининском районе (красные линии, линии отступа от красных линий, границы территорий объектов культурного наследия, границы зон с особыми условиями использования территории)



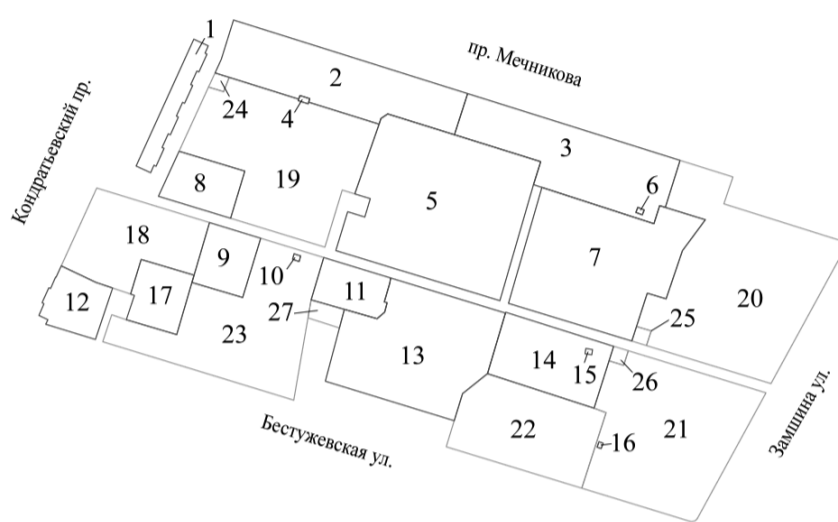
Условные обозначения

- красные линии
- границы территории объекта культурного наследия
- линии отступа от красных линий
- Границы зон с особыми условиями использования территории
- охранный зона водопроводных сетей
- охранный зона канализационных сетей
- охранный зона сетей связи и сооружений связи
- охранный зона газораспределительной сети
- охранный зона тепловых сетей
- охранный зона подстанций и других электротехнических сооружений
- охранный зона подземных кабельных линий электропередачи

Приложение № 2 к постановлению Правительства Санкт-Петербурга от 13.07.2011 № 1021

ЧЕРТЕЖ

межевания территории квартала 43 Полюстрово, ограниченной пр. Мечникова, Замшиной ул., Бестужевской ул., Кондратьевским пр., в Калининском районе (границы застроенных земельных участков, границы формируемых земельных участков, планируемых для предоставления физическим и юридическим лицам для строительства)



Условные обозначения

- границы застроенных земельных участков
- границы формируемых земельных участков, планируемых для предоставления физическим и юридическим лицам для строительства
- 5 — номер земельного участка

ПРАВИТЕЛЬСТВО САНКТ-ПЕТЕРБУРГА ПОСТАНОВЛЕНИЕ

№ 1023 от 13.07.2011

Об утверждении проекта межевания территории, ограниченной границей Курортного района, проектируемым проездом № 1, продолжением Школьной ул., местным проездом, Ленинградской ул., Краснофлотской ул., в пос. Песочном Курортного района

В соответствии со статьей 45 Градостроительного кодекса Российской Федерации и в целях обеспечения градостроительного развития территории, ограниченной границей Курортного района, проектируемым проездом № 1, продолжением Школьной ул., местным проездом, Ленинградской ул.,

Краснофлотской ул., в пос. Песочном Курортного района Правительство Санкт-Петербурга постановляет:

1. Утвердить проект межевания территории, ограниченной границей Курортного района, проектируемым проездом № 1, продолжением Школьной ул., местным проездом, Ленинградской ул., Краснофлотской ул., в пос. Песочном Курортного района в составе:

1.1. Чертеж межевания территории, ограниченной границей Курортного района, проектируемым проездом № 1, продолжением Школьной ул., местным проездом, Ленинградской ул., Краснофлотской ул., в пос. Песочном Курортного района (красные линии, границы зон с особыми условиями использования территории) согласно приложению № 1.

1.2. Чертеж межевания территории, ограниченной границей Курортного района, проектируемым проездом № 1, продолжением Школьной ул., местным проездом, Ленинградской ул., Краснофлотской ул., в пос. Песочном Курортного района (границы застроенных земельных участков, границы формируемых земельных участков, планируемых для предоставления физическим и юридическим лицам для строительства) согласно приложению № 2.

2. Постановление вступает в силу на следующий день после его официального опубликования.

3. Контроль за выполнением постановления возложить на вице-губернатора Санкт-Петербурга Метельского И.М.
Губернатор Санкт-Петербурга В.И. Матвиенко

Приложение № 1 к постановлению Правительства Санкт-Петербурга от 13.07.2011 № 1023

ЧЕРТЕЖ

межевания территории, ограниченной границей Курортного района, проектируемым проездом № 1, продолжением Школьной ул., местным проездом, Ленинградской ул., Краснофлотской ул., в пос. Песочном Курортного района (красные линии, границы зон с особыми условиями использования территории)



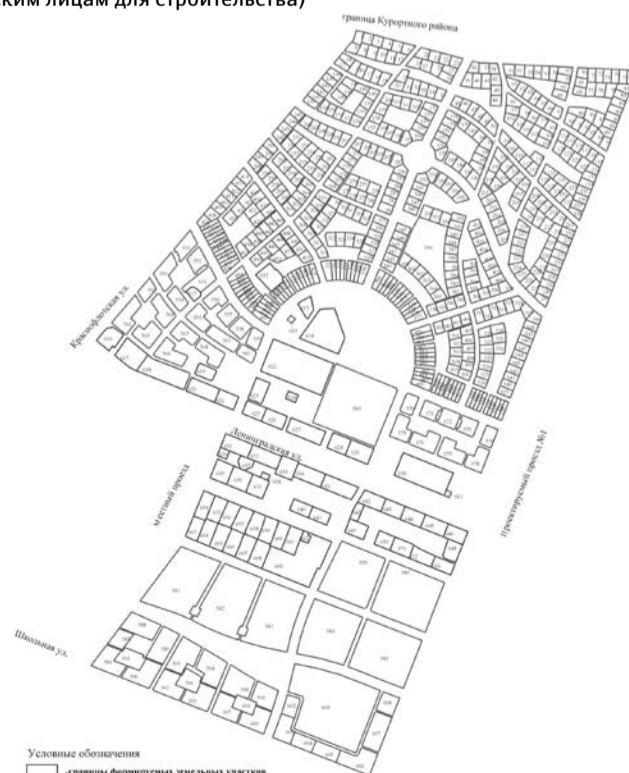
Условные обозначения

- красные линии
- охранный зона газораспределительной сети
- зона регулирования застройки и хозяйственной деятельности 2 (ЗРЗ 2)
- охранный зона сетей связи и сооружений связи
- охранный зона канализационных сетей
- охранный зона водопроводных сетей
- охранный зона подстанций и других электротехнических сооружений

Приложение № 2 к постановлению Правительства Санкт-Петербурга от 13.07.2011 № 1023

ЧЕРТЕЖ

межевания территории, ограниченной границей Курортного района, проектируемым проездом № 1, продолжением Школьной ул., местным проездом, Ленинградской ул., Краснофлотской ул., в пос. Песочном Курортного района (границы застроенных земельных участков, границы формируемых земельных участков, планируемых для предоставления физическим и юридическим лицам для строительства)



Условные обозначения

- границы застроенных земельных участков
- границы формируемых земельных участков, планируемых для предоставления физическим и юридическим лицам для строительства
- 5 — номер земельного участка